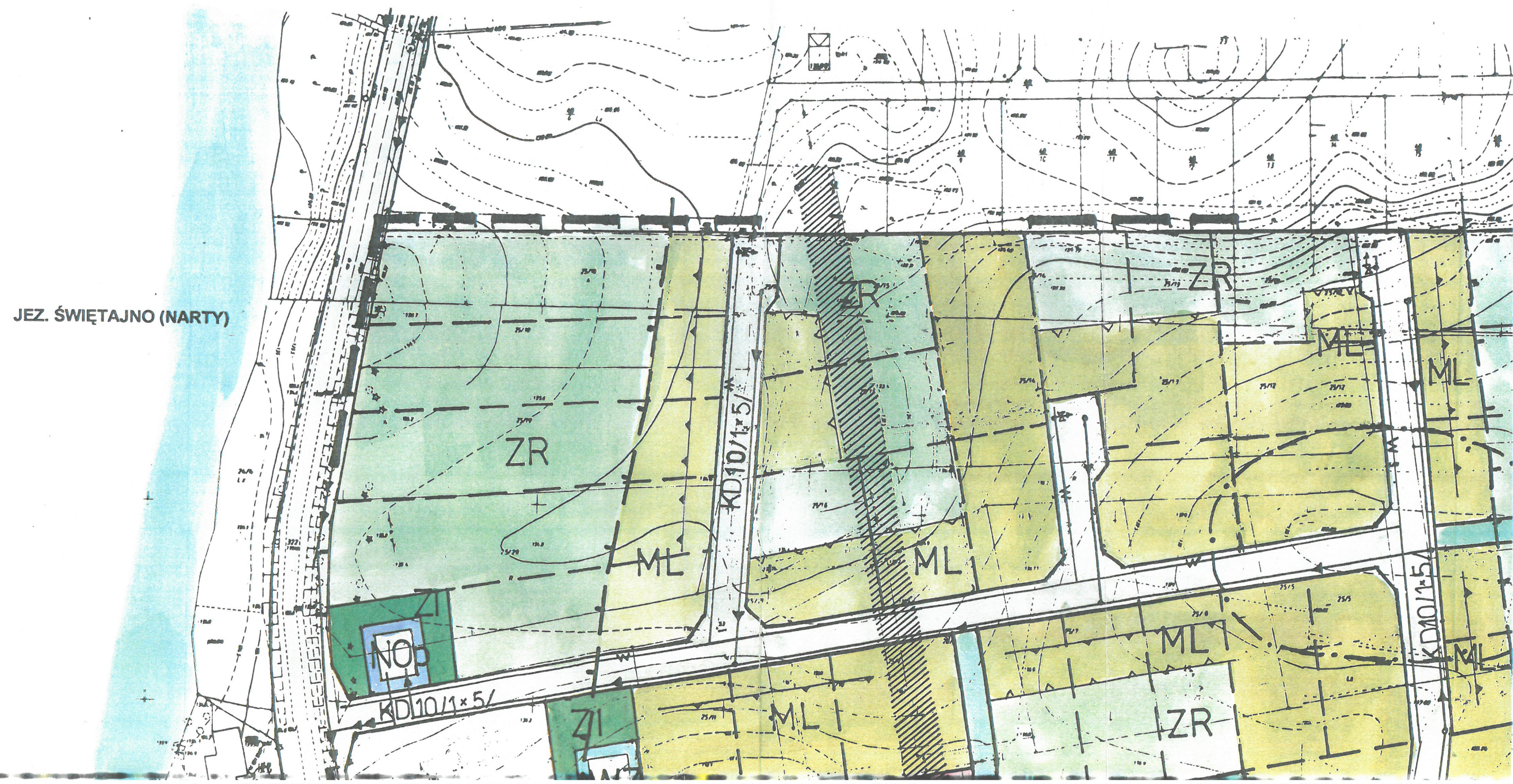


# ZMIANA MIEJSCOWEGO PLANU ZAGOSPODAROWANIA PRZESTRZENNEGO TERENU LETNISKOWEJ WE WSI WARCHAŁY GMINA JEDWABNO ORAZ MIEJSCOWEGO PLANU ZAGOSPODAROWANIA PRZESTRZENNEGO WSI NARTY I WARCHAŁY

Rysunek zmiany planów w skali 1 : 1000





KIEROWNIK  
Referatu Rozwoju i Ochrony Środowiska  
*Mariusz Kulas*

## LEGENDA

### I OZNACZENIA OGÓLNE



GRANICA OPRACOWANIA ZMIAN PLANÓW



GRANICA STREFY OCHRONY BEZPOŚREDNIEJ JEZIOR :  
ŚWIĘTAJNO (NARTY) I BRAJNICKIE



GRANICA ZASIĘGU REJONÓW STANOWISK  
ARCHEOLOGICZNYCH



LINIE ROZGRANICZAJĄCE TERENY O RÓŻNYCH  
RODZAJACH PRZEZNACZENIA



LINIE PODZIAŁU WEWNĘTRZNEGO TERENÓW O TYM SAMYM  
RODZAJU PRZEZNACZENIA



LINIE ZABUDOWY ŚCIŚLE OKREŚLONE



LINIE ZABUDOWY NIEPRZEKRACZALNE

### II PRZEZNACZENIE TERENÓW




TERENY PROJEKTOWANEJ ZABUDOWY LETNISKOWEJ



TERENY PROJEKTOWANEJ ZABUDOWY LETNISKOWEJ  
REZYDENCJONALNEJ



TERENY ZIELENI REKREACYJNEJ W GRANICACH  
PROJEKTOWANYCH DZIAŁEK LETNISKOWYCH



TEREN PROJEKTOWANEGO PARKU LEŚNEGO



TEREN ZABUDOWY HOTELOWEJ



TEREN ISTNIEJĄCEGO OŚRODKA WYPOCZYNKOWEGO

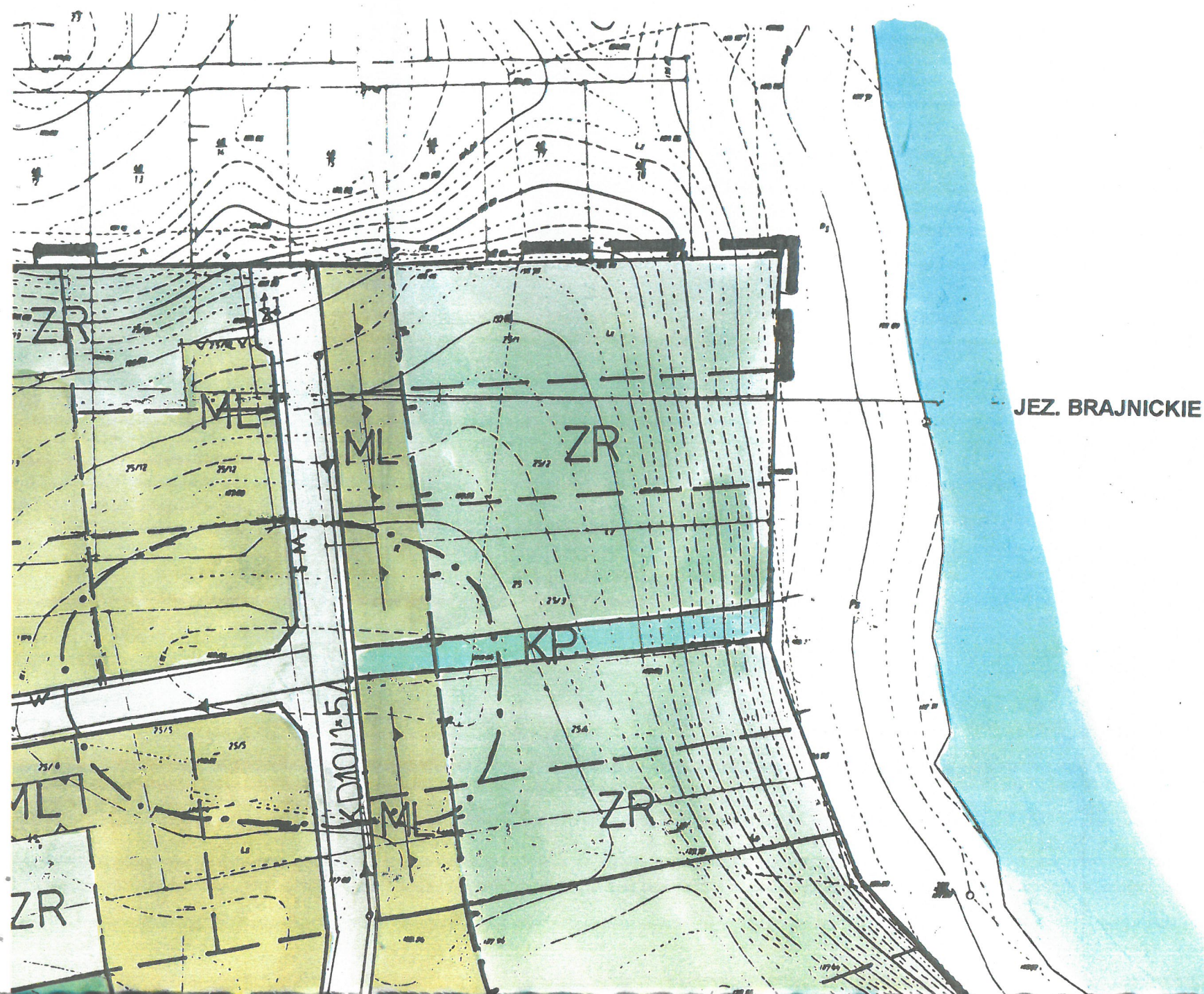


TERENY PROJEKTOWANEJ ZIELENI IZOLACYJNEJ



TERENY ISTN. I PROJEKTOWANYCH DRÓG I ULIC  
W LINIACH ROZGRANICZAJĄCYCH

# PRZESTRZENNEGO TERENU ZABUDOWY ORAZ MIEJSCOWEGO SZCZEGÓŁOWEGO NARTY I WARCHAŁY GMINA JEDWABNO kali 1 : 1000











- KP
- WZ
- NOp

KD/10x5/

- W
- 
- 
- 
- 

Urząd Gminy Jedwabno  
ul. Młocińska 2  
12-122 Jedwabno  
tel. (89) 621 30 80, fax (89) 621 30 94  
Zgodność z oryginałem stwierdzam  
Jedwabno, dn. ... 14. WRZ. 2017...

TEREN ISTN. I PROJEKTOWANYCH PRZEPOMPOWNI PRZECIWPISZCZYCH  
TEREN ISTN. UJĘCIA WODY  
TEREN PROJEKTOWANEJ PRZEPOMPOWNI ŚCIEKÓW  
KIEROWNIK  
Referatu Rozwoju i Ochrony Środowiska

### III INFRASTRUKTURA TECHNICZNA

PARAMETRY ULIC: [ PRZYKŁADOWO ]  
D - ULICA DOJAZDOWA  
10 - SZER. W LINIACH ROZGRANICZAJĄCYCH ( 10 m )  
5 - SZER. JEZDNI ( 5 m )

PROJEKTOWANA SIEĆ WODOCIĄGOWA ROZDZIELCZA Z HYDRANTAMI PPOŻ.

PROJEKTOWANA SIEĆ KANALIZACJI SANITARNEJ GRAWITACYJNEJ

ISTNIEJĄCY KOLEKTOR TŁOCZNY

ISTNIEJĄCA LINIA SN

STREFA OCHRONNA LINII 15 kV – PAS TERENU SZEROKOŚCI 10,0 M WYŁĄCZONY Z ZABUDOWY

Niniejszy rysunek zmiany planów stanowi  
Załącznik do Uchwały Nr XXII /191/ 2002  
Rady Gminy w Jedwabnie  
z dnia 28 lutego 2002 roku ogłoszonej  
w Dzienniku Urzędowym Województwa  
Warmińsko-Mazurskiego Nr 47  
z dnia 16 kwietnia 2002r.,poz.748.

RADA GMINY  
W JEDWABNIE

PRZEWODNICZĄCY  
Rady Gminy w Jedwabnie  
Cezary Lichtenstejn

Opracowano w BAU Biuro Architektoniczno Urbanistyczne w Olsztynie  
Gł. Projektant: mgr inż. arch. Aleksander Weiss  
upr. urbanistyczne Nr 2075/90  
OLSZTYN 2001 rok